





INFORMACION PERSONAL



Merita Dollma

-  Tiranë, Shqipëri
-  00355682120103
-  meritadollma@yahoo.com
-  www.trevatshqiptare.com

Gjinia F | Data e lindjes 26/04/1973 | Kombesia Shqiptare

EKSPERIENCA E PUNËS

(2008 – deri tani)

Pedagoge

Universiteti i Tiranës, Fakulteti i Historisë dhe i Filologjisë, Departamenti i Gjeografisë

Lektore/ studjuese

Lektore e lëndëve: Lëvizja hapësinore e popullsisë; Trashëgimia natyrore dhe kulturore; Vlerësim ekonomik i resurseve (niveli master shkencor). Gjeografi ekonomike, Ekologji humane (niveli bachelor)

(2013-2014)

Lektore e ftuar

Universiteti i Prishtinës, Fakulteti i Edukimit, Departamenti i Gjeografisë dhe Edukimit, Kosovë

(Shtator 2008- Mars 2009)

Fulbright Scholar

Eastern Michigan University, Michigan, SHBA

Kërkim shkencor, lektore.

(1995-2008)

Kërkuese shkencore

Akademia e Shkencave, Qendra e Studimeve Gjeografike

EDUKIMI DHE TRAJNIMET

(2016)

Profesor

(2010)

Profesor i asociuar

Universiteti i Tiranës, Fakulteti i Historisë dhe Filologjisë, Departamenti i Gjeografisë

▪ Gjeografi, gjeografi humane.

(2007)

Docent

Shumë mirë

(2004)

Doktor shkencash

Universiteti i Tiranës, Fakulteti i Historisë dhe Filologjisë, Departamenti i Gjeografisë

Teza: Menaxhimi i mjedisit urban të bashkisë së Tiranës dhe përdorimi i GIS/RS.

(2003)

Diplomë

Universiteti Teknik i Dresdenit, Dresden, Gjermani.

- Menaxhim mjedisi

(1999) **Master i shkencave**

Universiteti i Tiranës, Fakulteti i Historisë dhe Filologjisë, Departamenti i Gjeografisë

Mikroteza: Menaxhimi i mjedisit të Qarkut të Tiranës.

(1995) **Diplomë**

Universiteti i Tiranës, Fakulteti i Historisë dhe Filologjisë, Departamenti i Gjeografisë

Diploma: Potenciali turistik i rrethit Krujë

Gjuha amtare Shqipe

Gjuhë të tjera

	TË KUPTUARIT		TË FOLURIT		TË SHKRUARIT
	Dëgjim	Lexim	Ndërveprim folës	Prodhim folës	
Anglisht	C2	C2	C2	C2	C2
	TOEFL Institutional Testing Program (ITP)			547	
Italisht	B2	B2	B2	B2	B2
	Certifikate nga Fakulteti i gjuhëve të Huaja			10	

Levels: A1/2: Basic user - B1/2: Independent user - C1/2 Proficient user

Aftësi komunikuese Aftësi shumë të mira komunikimi të fituara nga eksperiencia e punës si lektore, udhëheqëse grupi dhe punës në grup.

Aftësi organizative ▪ Udhëheqëse grupi, bashkëpunuese, motivuese.

Aftësi profesionale ▪ Trashëgimi, Turizëm, Ekologji; Aplikime të GIS.

Aftësi kompjuterike ▪ Microsoft Office
▪ ArcGIS 9.10

- Botime**
- Land(e)scapes of Romania, vol II, Marin Barleti, 2015, Tiranë.
 - Land(e)scapes of Romania, vol I, Marin Barleti, 2014, Tiranë.
 - Ekologjia humane, Marin Barleti, Tirane, 2013 text universitar
 - Gjeografi ekonomike, Marin Barleti, Tirane, 2013 text universitar
 - Beach erosion and protection in Europe, "Routledge & Taylor and Francis", UK, bashkeautore e kapitullit "Adriatic and Ionian coastline". 2013.
 - Gjeografia 12 (Gjeografi e trevave shqiptare), Erik, 2012 (text për shkollat e mesme)
 - Trevat shqiptare, Dajti 2000, Tirane, 2008
 - La porta d'oriente, bashkëautore, UNOPS, Itali, 2006.
 - Gjeografia 3 (trashëgimia natyrore dhe kulturore), LILO, Tiranë, 2006. (text për shkollat e mesme)
- Projekte**
- The integration of the ecological Resources and cultural values in territorial planning at Tirana-Durrës-Elbasan region of Albania", *Swiss Ecological Center*.
 - Public sensitizing for the values of the coastal ecosystem, *WWF*.
 - The preservation of the environmental values of Borshi, *UNDP*.
 - MedWetCoast, Socio-economic study of Vlora zone, *UNDP*.
 - National Environmental Action plan, *UNEP*.
 - Anëtare e projektit bilateral WWB-ENV midis Shqipërisë dhe Greqisë, *FP framework 6*.
 - Drejtuese e projektit: Shpatat otomane të periudhës XV-XIX në Shqipëri, *SOROS*.
 - Koordinatorë kombëtare e workshopit "Bashkëjetesa e feve në Shqipëri", *Univ. i Sofies*
 - Anëtare e grupit të punës në "Atlasi i popullsisë - Shqipëri", *UT*.
 - *Gjeoinformacioni i trashëgimisë natyrore dhe kulturore në Shqipëri- projekt studimor personal*
- Konferenca ndërkombëtare jashtë Shqipërisë**
- 8th Landscapes Conference, Bucharest, Rumania, 24-27/06/2016.
 - GEOTOUR 2015- International Conference on Geotourism and Environmental Protection, Podbanske, Slovakia. 15-17/10/2015
 - 7th Landscapes Conference, Bucharest-Constanta, Rumania, 29-31/05/2015.
 - 6th Landscapes Conference, Bucharest-Brasov, Rumania, 16-18/05/2014.
 - 5th Landscapes Conference, Bucharest-Giurgiu, Rumania, 17-19/05/2013.
 - Geo-heritage conference, Bari, Italy, 24 - 28/09/2012.
 - SEE ERA conference, Przn, Montenegro, 06-08/02/ 2007.
 - Eco-Imagine conference, Cork, Ireland, 13-17/06/2006
 - BALWOIS conference, Ohrid, Maqedoni, 22-26/05/2006.
 - GIS Planet 2005 conference, Lisbon, Portugal, 31/05/ 2005 – 6/06/2005.
 - BALWOIS conference, Ohrid, Macedonia, 24-31/05/ 2004.
 - 6th Global Spatial Data Infrastructure Conference, Budapest, Hungary, 16-19/09/2002.
 - NGO meeting, Belgrade, Serbia, 15-18 /06/ 2002.
 - Meeting of geographers, Prishtina, Kosovë, 8-22/12/ 2001.
 - Meeting of geographers, Sofia, Bulgaria, Dhjetor 2000.
 - EARSeL Symposium, Dresden, Germany, Qershor 2000.
 - Project presentation, Rome, Italy, Qershor 1999.
 - 95th Meeting of AAG, Boston, USA, Mars 1998.
 - Experimental theater, Cairo, Egypt, Gusht 1997.
 - 13th Session of Geographical Names Standardization, Budapest, Hungary, 1996.
 - 17th Conference of ICA, Barcelona, Spain, Gusht-Shtator 1995.
- Seminare**
- Horizon 2020, Waste water management, Istanbul, Turkey, 12 - 14/09/2012.
 - Horizon 2020, Coastal management, Split, Croatia, 19 - 22/03/2012.
 - Horizon 2020, GIS/RS, Budva, Montenegro, 21 - 23/05/2012.
 - Horizon 2020, Solid waste management, Podgorica, Montenegro, 10–12/07/2012.
 - Urban environmental management , Scopje, FYROM, 14 - 25/03/2011.
 - Horizon 2020, Ecosystem based management, Athens, Greece, 12 - 13/12/2011.
 - Horizon 2020, Ecosystem management, Athens, Greece, 15 - 16/12/2011.
 - Urban environmental management, Stockholm, Sweden, 6 - 24/09/2010.
 - Milieukontakt, Mediation, Ohrid-Prespa, 27-29 September 2006
 - Oxford college hospitality scheme, visiting scholar, Oxford, UK, 01-31/07/2006
 - Imperial College, London, UK, 11-17/02/ 2006.
 - IOI, Ocean governance, Valleta, Malta, 03/11/2005- 17/12/2005
 - GIS, Lisbon, Portugal, 31/05/2005 – 6/06/ 2005.
 - CEIS, Economics and management of cultural heritage, Rome, Italy, 4/04-30/06/2005.
 - Coastal management, Dalian, Turkey, 31/08/-15/09/ 2004.
 - Environmental management, Prague, Czech Republic, 17-22/05/ 2003.
 - Environmental management, Dresden, Germany, 16/01/- 16/07/ 2003.
 - Cairo, Egypt, 9-26/02/ 2002.
 - Academic visitor, Mitilini, Greece, Tetor- Nëntor, 2001.
 - Tunis, Tunisia, Mars 2001.
- Anëtarësime**
- Pro-Geo, European Association for the Conservation of the Geological Heritage.
 - International Geographical Union (IGU).
 - PPNEA (Preservation and Protection of Natural Environment Association).

Prezantime Prezantime në konferenca ndërkombëtare jashtë vendit

- The 8th International Symposium of Geography “Landscapes: Perception, Knowledge, Awareness and Action”, 24-26 June 2016, Bucharest - Geoagiu-Bai, Romania, *Geotouristic values of the canyons of Albania for the geotourism development*.
- GEOTOUR 2015- International Conference on Geotourism, Mining Tourism, Sustainable Development and Environmental Protection, 15-17 October, 2015, Podbanske, Slovakia, *Geotourism and sustainable development in Skrapar*.
- GEOTOUR 2015- International Conference on Geotourism, Mining Tourism, Sustainable Development and Environmental Protection, 15-17 October, 2015, Podbanske, Slovakia, *Geoinformation of the natural heritage of Albania*.
- The 7th International Symposium of Geography “Landscapes: Perception, Knowledge, Awareness and Action”, 29-31 May 2015, Bucharest-Constanta, Romania, *Hydromonuments of Albania*.
- The 7th International Symposium of Geography “Landscapes: Perception, Knowledge, Awareness and Action”, 29-31 May 2015, Bucharest - Constanta, Romania, *National Park of Thethi*.
- Conference of environmental sciences, Albshkenca, 29-31 August 2014, *Geoheritage of Kosova*, Prishtinë, Kosovë.
- The 6th International Symposium of Geography “Landscapes: Perception, Knowledge, Awareness and Action”, 16-18 May 2014, Bucharest - Brasov, Romania, *Touristic values of the waterfalls of Albania*.
- The 6th International Symposium of Geography “Landscapes: Perception, Knowledge, Awareness and Action”, 16-18 May 2014, Bucharest - Brasov, Romania, *Cultural and natural landscapes of Berati (UNESCO site) and fire risks*.
- The 6th International Symposium of Geography “Landscapes: Perception, Knowledge, Awareness and Action”, 16-18 May 2014, Bucharest - Brasov, Romania, *Geography of decorative stones in Albania*.
- The 5th International Symposium of Geography “Landscapes: Perception, Knowledge, Awareness and Action”, 17-19 May 2013, Bucharest - Giurgiu, Romania, *Forests of Albania and sustainable development*.
- The 5th International Symposium of Geography “Landscapes: Perception, Knowledge, Awareness and Action”, 17-19 May 2013, Bucharest - Giurgiu, Romania, *Management of cross border protected areas*.
- The 5th annual conference of science, ”Week of science 2013”, Albshkenca, 16 May 2013, MASHT, Prishtina, Kosova, *Mountain area of Puka and sustainable development*, pg. 280.
- PROGEO–SIGEA, Geoheritage: Protecting and Sharing, 7th International Symposium ProGEO on the Conservation of the Geological Heritage, 3rd Regional Meeting of the PROGEO SW Europe Working Group, Bari, Italy, 24–28 September 2012, *Glacial landforms of Albania and their touristic values*, Poster.
- PROGEO–SIGEA, Geoheritage: Protecting and Sharing, 7th International Symposium ProGEO on the Conservation of the Geological Heritage, 3rd Regional Meeting of the PROGEO SW Europe Working Group, Bari, Italy, 24–28 September 2012, *Geoecosystems of Albania*, Poster.
- International Alb-science conference 2011, *Historical and geographical background of the Albanian citadels construction*, Albshkenca 3-5 September 2011, Prishtinë, Kosove.
- International Alb-science conference 2011, *Social-economical and environmental impact of the migration in Tropoja district*, Albshkenca 3-5 September 2011, Prishtinë, Kosove.
- International Alb-science conference 2011, *Beach classification using BARE method*, Albshkenca 3-5 September 2011, Prishtinë, Kosovë.
- International Geo-Science Conference “Geoalb 2011”, *Geoinformation of the Albanian citadels*, GeoAlb 2011 Proceedings, ISBN 978 9951 612 00 5, (420-423). Mitrovicë, Kosovë.
- International Geo-Science Conference “Geoalb 2011”, *Natural resources use of Albania and their future problems*, GeoAlb 2011 Proceedings, ISBN 978 9951 612 00 5, (433-435). Mitrovicë, Kosovë.
- International Geo-Science Conference “Geoalb 2011”, *Geoinformation of the Albanian caves*, GeoAlb 2011 Proceedings, ISBN 978 9951 612 00 5, (448-450). Mitrovicë, Kosovë.
- EGU General Assembly, 2-7 May 2010, Vienna, Austria, *Human impact on the coastal area of Ishëm- Shëngjin*.
- European meeting of University Professors, Migration and citizenship, 22 June 2007, Rome, Italy, *Migration in Albania and urban space transformation (Tirana case study)*.

- GISIG-ECO-IMAGINE, building coastal Knowledge &GI, June 13-17, 2006, Cork, Ireland, Human impact on the coastal environment of Durresi bay, Poster.
- Third international congress on Islamic civilization in the Balkans, 1-5 November 2006, Bucharest, Romania, Urban development in Albania during the Ottoman period and its present day legacy.
- BALWOIS 2006, 23-26 May 2006, Ohrid, FYROM, Water management in Albania.

Prezantime në konferenca ndërkombëtare dhe kombëtare brenda vendit

- Konferenca shkencore "Nga sitet, tek peizazhet: hapësira si dimension i zhvillimit të kulturës", Departamenti i Arkeologjisë dhe Trashëgimisë Kulturore, 17 dhjetor 2015, Tiranë. *Përhapja gjeografike e kalave të Shqipërisë dhe rëndësia e promovimit të tyre për nxitjen e frekuentimit turistik.*
- Konferenca shkencore ndërkombëtare, Infrastruktura si faktor integrimi dhe zhvillimi territorial, 5 dhjetor 2015, Tiranë. *Roli i infrastrukturës në arritshmërinë e gjeomonumenteve (rasti i Skraparit).*
- Konferenca ndërkombëtare "Kontributi i gjeografisë në studimet hapësinore bregdetare", 5/12/2014, Tiranë, Shqipëri, *Evolucioni morfotektonik dhe morfologjik i zonës bregdetare Shëngjin- Grykëderdhja e Bunës.*
- XX congress of the Carpathian- Balkan Geological Association, 24-26/09/2014, Tiranë, Shqipëri, *Geoinformation of the waterfalls of Albania.*
- XX congress of the Carpathian- Balkan Geological Association, 24-26/09/2014, Tiranë, Shqipëri, *Geoinformation of the geological sites of Dibra district.*
- XX congress of the Carpathian- Balkan Geological Association, 24-26/09/2014, Tiranë, Shqipëri *Geoheritage of Kosovo, Poster.*
- Konferencë kombëtare "Gjeografia në 100 vjetorin e Pavarësisë", 14/11/ 2012, Universiteti i Tiranës, Fakulteti i Historisë dhe Filologjisë, Departamenti i Gjeografisë, Tiranë. *"Roli i gjeografit në identifikimin, promovimin dhe mbrojtjen e trashëgimisë natyrore dhe kulturore".*
- Durrësi në 100 vjet, 9/11/ 2012, Qarku Durres, Durrës, Shqipëri, *Arsimi dhe kultura në Krujë në 100 vjet.*
- Konferencë jubilarë, "90 vjet gjeologji shqiptare", 26-28/10/2012, Tiranë, Shqipëri, *Gjeoinformacioni i gjeomonumenteve akullnajore të Shqipërisë.*
- Konferencë jubilarë, "90 vjet gjeologji shqiptare", 26-28/10/2012, Tiranë, Shqipëri, *Gjeo-ekosistemet e Shqipërisë.*
- Konferencë jubilarë, "90 vjet gjeologji shqiptare", 26-28/10/2012, Tiranë, Shqipëri, *Monumentet e natyrës të basenit të lumit Mirusha.*
- Konferencë ndërkombëtare "Problemet e zonave malore dhe zhvillimi i qëndrueshëm", 18-19/11/ 2011, Universiteti i Tiranës, Fakulteti i Historisë dhe Filologjisë, Departamenti i Gjeografisë, Tiranë. *Trashëgimia e zonës malore të rrethit të Korçës në këndvështrimin e zhvillimit të qëndrueshëm.*
- Konferencë ndërkombëtare "Geographers' role for the management of the natural and human risks", 2010, Universiteti i Tiranës, Fakulteti i Historisë dhe Filologjisë, Departamenti i Gjeografisë, Tiranë. *Impakti i faktorëve human dhe natyror në kalatë e Shqipërisë.*
- Konferencë ndërkombëtare "Roli i gjeografëve për menaxhimin e risqve natyrore dhe humane", 2010, Universiteti i Tiranës, Fakulteti i Historisë dhe Filologjisë, Departamenti i Gjeografisë, Tiranë. *Evolucioni morfologjik i zonës bregdetare Shëngjin-Ishëm dhe impakti human dhe natyror.*
- Konferencë ndërkombëtare "Transformi i hapësirës dhe roli i gjeografit për menaxhimin e saj", 2009, Gjirokastrë, Universiteti i Tiranës, Fakulteti i Historisë dhe Filologjisë, Departamenti i Gjeografisë; Universiteti Eqerem Çabej, Departamenti Gjeografisë, Gjirokastrë, *Potenciali turistik i rrethit Krujë.*
- Mjedisi shqiptar në kuadër të projektit WWB-ENV, 8/09/2006, Dajt, Tiranë, Shqipëri, *Trashëgimia natyrore e Shqipërisë, vlerat dhe mbrojtja.*
- Konferencë kombëtare "Ekosistemet malore", 4-6/11/2004, *Potenciali turistik i zonës malore të Krujës (Mali i Krujës - Qafështamë).*

Artikuj **Artikuj te botuar në revista të huaja**

- *Geotourism and sustainable development in Skrapar*, Acta Geoturistica, 2015, Slovakia, volume 6 (2015), number 2, pg. 11-17
- *Use of GIS technology on natural disasters management in Albania*, International Journal of Science and Research, 2015. (IJSR) ISSN: 2319-7064.
- *Geoinformation of the natural heritage of Fier County*, Vol.21, Macedonia, January 2014. ISBN. 1409-8962.
- *The role of medicinal and aromatic plants in the sustainable development of the communes of Maqellara, Sillova and Fushë-Çidhën*, Journal of Social and Human Sciences, International Balkan University, Macedonia. January 2014.
- *Natural and cultural heritage of Fier County*, Kuvendi journal, USA, September 2014.
- *Evaluation of the resources for a sustainable development of Prespa area in Korça County*, International Journal of Ecosystems and Ecology Science (IJEES), USA, ISSN 2224-4980, 2013, vol 3. pg. 491- 496.
- *Monuments of nature of Mirusha river basin*, International Journal of Ecosystems and Ecology Science (IJEES), Volume 2/4, 2012, USA, ISSN 2224-4980, pg.347-354.
- *Geoecosystems in Albania*, Geologia,dell'Ambiente, *Periodico trimestrale della SIGEA*, Società Italiana di Geologia Ambientale Poste Italiane S.p.a. - Spedizione in Abbonamento Postale - No. 3/2012, ISSN 1591-5352. Italy, pg. 181-189.
- *Glacial landforms in Albania and their touristic values*, Geologia,dell'Ambiente, *Periodico trimestrale della SIGEA*, Società Italiana di Geologia Ambientale Poste Italiane S.p.a. - Spedizione in Abbonamento Postale – No. 3/2012, ISSN 1591-5352. Italy, pg.163-168.
- *Geoinformation of the Albanian citadels*, GeoAlb 2011, ISBN 978 9951 612 00 5, Kosove, pg.420-423.
- *Natural resources use of Albania and their future problems*, GeoAlb 2011, ISBN 978 9951 612 00 5, Kosove, pg.433-435.
- *Geoinformation of the Albanian caves*, GeoAlb 2011, ISBN 978 9951 612 00 5, Kosove, pg. 448-450.
- *Touristic potential of Kruja*, Kuvendi journal, vol.6, 2010, Michigan, USA, pg. 121-134.
- *Touristic potential of Dibra*, Kuvendi journal, vol.3, 2010, Michigan, USA, pg. 140-152.
- *Cultural heritage of Albania and geo-information establishment need for better promotion and management*, Science and technology for cultural heritage journal, Fabrizio Serra Editore, 2010, Italy. ISSN 1121 9122, pg. 87-99.
- *Natural and cultural heritage of Albania*, Kuvendi journal, vol.2, 2009, Michigan, USA, pg. 52-62.
- *Ethnic communities in Albania*, Population geography journal, 2007, India.
- *Water management in Albania*, WSEAS, 2006, FYROM.
- *Urbanization and its consequences in metropolitan Tirana,Albania*. Population geography journal, Vol. 25 (Silver Jubilee Issue), Nos. 1 & 2, 2003, pp. 49-64, India.

Artikuj të botuar në revista shqiptare

- Gjeoinformacioni i hidromonumenteve të Shqipërisë në funksion të zhvillimit të turizmit, Revista Kërkime Gjeografike 17, 2015, KDU: 911:502.6 (05), fq.59-71, Prishtinë, Kosovë.
- *Vlerësim i potencialit turistik në zonën ndërkuftare Ohër-Prespë dhe zhvillimi i qëndrueshëm*, Revista Studime gjeografike, 2014, vol.19, ISBN 978 9928 171252, Kristalina, Tirana, f. 299-313.
- *Evolucioni morfotektonik dhe morfologjik i zonës bregdetare Shëngjin- Grykëderdhja e Bunës*, Revista Studime albanologjike, 2014/4, ISSN 2304-3828, Universiteti i Tiranës, Fakulteti i Historisë dhe i Filologjisë, Tiranë, f.204-2013.
- *Impakti natyror dhe human në risqet morfologjike të malësisë së Çermenikës*, Revista Studime albanologjike, 2013/4, ISSN: 2304-3828, Universiteti i Tiranës, Fakulteti i Historisë dhe i Filologjisë, Tiranë, f.29-40.
- *Gjeo-ekosistemet e Shqipërisë*, Buletini i Shkencave Gjeologjike, Vol 1/ 2013, ISSN 0254-5276, Tiranë, f.513-519.
- *Gjeoinformacioni i gjeomonumenteve akullnajore të Shqipërisë*, Buletini i Shkencave Gjeologjike, Vol 1/ 2013, ISSN 0254-5276, Tiranë, f.558-562.
- *Gjeomonumentet, hidromonumentet dhe biomonumentet e basenit të lumit Mirusha*, Buletini i Shkencave Gjeologjike, Vol 1/ 2012, ISSN 0254-5276, Tiranë, f.526-532.
- *Kontributi i gjeografëve në identifikimin, promovimin dhe mbrojtjen e trashëgimisë natyrore dhe kulturore*, Revista Studime albanologjike, Tiranë 2012, Vol 4, ISBN 978 99956 379 7 2, Universiteti i Tiranës, Fakulteti i Historisë dhe i Filologjisë, Tiranë, f. 289 – 297.
- *Trashëgimia e zonës malore të rrethit Korçë në këndvështrimin e zhvillimit të qëndrueshëm*, Revista Studime albanologjike, 2011/4, ISBN. 9789995637866, Universiteti i Tiranës, Fakulteti i Historisë dhe i Filologjisë, Tiranë, f.377-387.
- *Potenciali turistik dhe sfidat e zhvillimit të rrethit të Krujës*, Revista Studime albanologjike, 2010/4, Universiteti i Tiranës, Fakulteti i Historisë dhe i Filologjisë, Tiranë, f.451-460.
- *Dëmtimi i kalave të Shqipërisë nga faktorët human dhe natyror*, Revista Studime albanologjike, 2010/4, Universiteti i Tiranës, Fakulteti i Historisë dhe i Filologjisë, Tiranë, f.323-332.
- *Impakti human dhe natyror në evolucionin morfologjik të zonës bregdetare Shëngjin-Ishëm*, Revista Studime albanologjike, 2010/4, Universiteti i Tiranës, Fakulteti i Historisë dhe i Filologjisë, Tiranë, f.461-472.
- *Menaxhimi i potencialit turistik të Dibrës*, Revista Studime albanologjike, 2009/4, ISBN. 978-99943-50-53-7, Universiteti i Tiranës, Fakulteti i Historisë dhe i Filologjisë, Tiranë, f.293-302.
- *Shoqëria e konsumit*, Green package, REC, Tirana, 2009. Botim elektronik.
- *Roli i GIS për EIA dhe DSS*, Revista Studime gjeografike, Nr.17, Akademia e Shkencave, Tiranë, 2004.
- *Ristrukturimi i ekonomisë rurale në basenin e lumenjve Erzen - Ishëm*, Revista Studime gjeografike, Nr.15, Akademia e Shkencave, Tiranë, 2003.
- *Urbanizimi dhe pasojat e tij në Tiranën metropolitane*, Revista Studime gjeografike, Akademia e Shkencave, Tiranë, 2003.
- *Ngrohja globale dhe pasojat*, Revista Studime gjeografike, Nr.14, Akademia e Shkencave, Tiranë, 2002, f.417- 424.
- *Varfëria, uria dhe sëmundjet*, Revista Studime gjeografike, Akademia e Shkencave, Tiranë, Nr.14, 2002, f.405-412.
- *Ndikimi i situatës politike dhe infrastrukturës në turizëm*, Gjeomorfologjia e aplikuar dhe turizmi, botim i veçantë, Akademia e Shkencave, Tiranë, 1998.
- *Zhvillimi i qëndrueshëm*, Revista Studime gjeografike, Akademia e Shkencave, Tiranë, 1997.
- *Standartizimi i emrave gjeografikë*, Revista Studime gjeografike, Akademia e Shkencave, Tiranë, 1996.